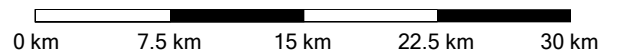


City Navigator Europe NTU 2020.1









Use of the Map Data is subject to certain restrictions and/or requirements imposed by third party suppliers and/or governmental or regulatory authorities as further set forth at <https://legal.here.com/terms/general-content-supplier/terms-and-notice/>
 © 2018 HERE. All rights reserved.
 © Garmin Ltd. or its Subsidiaries 2019.















Ausfahrt BMW-Museum 04.07.20
















Parkplatz Rathaus GAP bis Bmw Museum (Museum)2

| | | | |
|---|--|---|--------------------|
|  | 1. Parkplatz Rathaus GAP | Treffen ab 08:00 Uhr gegenüber im Ratscafe! Abfahrt um 08:30 Uhr !!! | |
|  | 2. Auf Straße nach Südwesten fahren 25 m | | 25 m |
|  | 3. Biegen Sie links ab auf die Rathausplatz 13 m | | 39 m |
|  | 4. Biegen Sie links ab auf die Rathausplatz 23 m | | 28 Sek. 62 m |
|  | 5. Biegen Sie links ab auf die Rathausplatz 97 m | | 1 Min. 158 m |
|  | 6. Folgen Sie der B2 in Richtung München/Augsburg 383 m | | 1 Min. 541 m |
|  | 7. Folgen Sie der B2 in Richtung München/Murnau 7.64 km | | 7 Min. 8.2 km |
|  | 8. Halten Sie sich rechts in Richtung Münchner Straße 369 m | | 25 Sek. 8.5 km |
|  | 9. Nehmen Sie die Auf-/Abfahrt B2 rechts in Richtung Weilheim/Murnau 4.53 km | | 4 Min. 13.1 km |
|  | 10. Folgen Sie der B2 in Richtung Weilheim/Murnau 1721 m | | 1 Min. 14.8 km |
|  | 11. Halten Sie sich links in Richtung B2 6.70 km | | 5 Min. 21.5 km |
|  | 12. Folgen Sie der B2 2.22 km | | 2 Min. 23.7 km |
|  | 13. Folgen Sie der B2 207 m | | 21 Sek. 23.9 km |














Parkplatz Rathaus GAP bis Bmw Museum (Museum)2

| | | |
|---|---|--------------------|
|  | 14. Biegen Sie links ab auf die B2 in Richtung A95/München/Weilheim/Bad Tölz 1114 m | 2 Min. 25.0 km |
|  | 15. Fahren Sie in den Kreisverkehr Kreisverkehr 5.66 km | 6 Min. 30.7 km |
|  | 16. Biegen Sie rechts ab auf die B2 in Richtung München/Weilheim 59 m | 1 Min. 30.8 km |
|  | 17. Folgen Sie der B2 in Richtung München/Weilheim 3.50 km | 3 Min. 34.3 km |
|  | 18. Fahren Sie in den Kreisverkehr Kreisverkehr 8.02 km | 6 Min. 42.3 km |
|  | 19. Biegen Sie rechts ab auf die B2 in Richtung München/Weilheim/Seeshaupt 54 m | 29 Sek. 42.3 km |
|  | 20. Fahren Sie in den Kreisverkehr Kreisverkehr 2.91 km | 4 Min. 45.2 km |
|  | 21. Biegen Sie rechts ab auf die B2 in Richtung München/Starnberg 44 m | 19 Sek. 45.3 km |
|  | 22. Fahren Sie in den Kreisverkehr Kreisverkehr 21.15 km | 7 Min. 66.4 km |
|  | 23. Biegen Sie rechts ab auf die B2/Starnberg in Richtung München 89 m | 18 Sek. 66.5 km |
|  | 24. Biegen Sie links ab auf die Leutstettener Straße 3.42 km | 5 Min. 70.0 km |
|  | 25. Fahren Sie in den Kreisverkehr Kreisverkehr 355 m | 1 Min. 70.3 km |














Parkplatz Rathaus GAP bis Bmw Museum (Museum)2

| | | |
|---|---|--------------------|
|  | 26. Bei der ersten Möglichkeit rechts auf die Leutstettener Straße 29 m | 8 Sek. 70.3 km |
|  | 27. Edeka 158 m | 11 Sek. 70.5 km |
|  | 28. Auf Leutstettener Straße nach Südosten fahren 67 m | 70.6 km |
|  | 29. Biegen Sie links ab auf die Gautinger Straße 81 m | 8 Sek. 70.6 km |
|  | 30. Biegen Sie links ab auf die St2063 3.19 km | 5 Min. 73.8 km |
|  | 31. Biegen Sie links ab auf die August-Hörmann-Platz 6.00 km | 8 Min. 79.8 km |
|  | 32. Biegen Sie links ab auf die Ludwig-von-Nagel-Straße 4.62 km | 7 Min. 84.4 km |
|  | 33. Biegen Sie rechts ab auf die Margaretenstraße 64 m | 22 Sek. 84.5 km |
|  | 34. Biegen Sie links ab auf die Bahnhofstraße 655 m | 2 Min. 85.2 km |
|  | 35. Planegg 139 m | 1 Min. 85.3 km |
|  | 36. Auf Bahnhofstraße nach Südosten fahren 4 m | 85.3 km |
|  | 37. Biegen Sie links ab auf die Pasinger Straße 270 m | 1 Min. 85.6 km |
|  | 38. Fahren Sie in den Kreisverkehr Kreisverkehr 1161 m | 3 Min. 86.7 km |



Parkplatz Rathaus GAP bis Bmw Museum (Museum)2

| | | |
|---|--|--------------------|
|  | 39. Bei der zweiten Möglichkeit rechts auf die Pasinger Straße 59 m | 25 Sek. 86.8 km |
|  | 40. Biegen Sie links ab in Richtung Stuttgart 4.13 km | 8 Min. 90.9 km |
|  | 41. Biegen Sie rechts ab auf die Planegger Straße 76 m | 1 Min. 91.0 km |
|  | 42. Biegen Sie rechts ab in Richtung A8/Nürnberg/Flughafen München/Stuttgart/Gröbenzell 1126 m | 2 Min. 92.1 km |
|  | 43. Biegen Sie rechts ab auf die Lortzingstraße 36 m | 3 Sek. 92.2 km |
|  | 44. Fahren Sie weiter in Richtung A8/A9/Salzburg/Nürnberg/Flughafen München/Stuttgart 271 m | 25 Sek. 92.4 km |
|  | 45. Halten Sie sich links in Richtung Lortzingstraße 46 m | 4 Sek. 92.5 km |
|  | 46. Biegen Sie rechts ab auf die Von-Kahr-Straße 3.20 km | 7 Min. 95.7 km |
|  | 47. Kehren Sie um in Richtung Von-Kahr-Straße 1509 m | 3 Min. 97.2 km |
|  | 48. Kehren Sie um in Richtung Von-Kahr-Straße 1127 m | 1 Min. 98.3 km |
|  | 49. Biegen Sie links ab auf die Untermenzinger Straße 2.22 km | 4 Min. 101 km |
|  | 50. Biegen Sie rechts ab auf die Dachauer Straße 1193 m | 2 Min. 102 km |
|  | 51. Biegen Sie links ab auf die Pelkovenstraße 354 m | 1 Min. 102 km |

Parkplatz Rathaus GAP bis Bmw Museum (Museum)2

| | | |
|---|---|------------------|
|  | 52. U-Bahn-Moosacher-St.-Martins-Platz 640 m | 2 Min. 103 km |
|  | 53. Auf Pelkovenstraße nach Osten fahren 1 m | 103 km |
|  | 54. Biegen Sie links ab auf die Hanauer Straße 722 m | 1 Min. 103 km |
|  | 55. Biegen Sie rechts ab auf die Wilhelmine-Reichard-Straße 1278 m | 3 Min. 105 km |
|  | 56. Wilhelmine-Reichard-Straße 40 352 m | 1 Min. 105 km |
|  | 57. Auf Wilhelmine-Reichard-Straße nach Osten fahren 0 m | 105 km |
|  | 58. Biegen Sie rechts ab auf die Lerchenauer Straße 870 m | 2 Min. 106 km |
|  | 59. Biegen Sie links ab auf die Dostlerstraße 1672 m | 4 Min. 108 km |
|  | 60. Lerchenauer Straße 108 233 m | 1 Min. 108 km |
|  | 61. Auf Dostlerstraße nach Osten fahren 3 m | 108 km |
|  | 62. Biegen Sie rechts ab auf die Riesenfeldstraße 309 m | 1 Min. 108 km |
|  | 63. Biegen Sie rechts ab auf die Auf-/Abfahrt Mittlerer Ring 172 m | 1 Min. 108 km |
|  | 64. Nehmen Sie die Auf-/Abfahrt Lerchenauer Straße rechts in Richtung Feldmoching/Bmw Welt/Olympiapark/Sea Life 206 m | 1 Min. 109 km |

Parkplatz Rathaus GAP bis Bmw Museum (Museum)2

| | | |
|---|---|---------|
|  | 65. Folgen Sie der Auf-/Abfahrt Petuelring | 5 Sek. |
| | 53 m | 109 km |
|  | 66. Bmw Museum (Museum)2 | 19 Sek. |
| | 253 m | 109 km |

Planmäßiges Eintreffen ca. 10:45 Uhr,
d.h. 15 Min Reserve für evtl. Stau.

Zufahrt auf das Museumsgelände erst ab 11:00 Uhr möglich !

Wer früher ankommt, bitte in den Nebenstraßen aufhalten,
damit wir **keinen Stau vor dem Museum** produzieren!

Vor Ort sind Einweiser! Bitte deren Anweisungen befolgen!